

はじめに ～このエリアについて～

赤坂・麻布台・六本木・虎ノ門に位置する通称“大街区”エリア。東京の真ん中であるこの街には、豊かな緑や広場、歴史的建造物、注目スポットなどが点在しています。また、野鳥をはじめとする多様な自然、高低差にとんだ地形、音楽にアートまで、歩くだけでさまざまな魅力に触れられるはず。ぜひ本MAP片手に、この大街区エリアを散策してみてください

赤坂・麻布台・六本木・虎ノ門 お散歩 Map Green & Life

大街区協議会 発行

【会員】 鹿島建設株式会社、住友不動産株式会社、日鉄興和不動産株式会社、株式会社ホテルオークラ、森トラスト株式会社、森ビル株式会社、霊友会
【オブザーバー】 港区

私たち大街区協議会は、港区の「六本木・虎ノ門地区まちづくりガイドライン」が定めている約75haのエリアのまちづくりおよびエリアマネジメントの推進のために、2023年3月に発足しました。「環境・緑」「憩い」「文化交流」「モビリティ」「防災」の分野の目指す方向性を確認し、取組みを推進しています。私たちは幹線道路に囲まれたこのエリアを、古くから「大街区」と呼んで、まちのあり方を議論し、まちづくりを行っています。





☎03-6277-7516 📍港区赤坂1-8-1 🅡なし



☎03-6406-6664 📍港区赤坂1-12-32 アークヒルズ内



☎03-6441-2040 📍港区六本木1-5-1 🅡なし



☎03-6433-8100 📍港区麻布台1-3-1、他



☎03-5563-2502 📍港区麻布台1-7-8 🅡釈迦殿なし、ギャラリー不定



☎03-3582-0111 📍港区虎ノ門2-10-4

大街区エリアのこと

大街区エリアは、寺社や大使館、開発により整備された緑や広場が多く、豊かな市街地が形成されています。多くの人々が集い、このエリアを舞台に活動しています。

～大街区 DATA ～

区域面積：約75ha／昼間人口：約60,000人／夜間人口：約5,000人／外国人人口比率：約14％／ホテル客室数：約2,000室／大使館数：14ヶ国／アクセス：地下鉄5路線・5駅(乗降者数40万人/日)／坂道：10本 最高地点：標高約31m(泉屋博古館東京付近)／最低地点：標高約5m(虎ノ門二丁目交差点付近)

資料：港区 六本木・虎ノ門地区まちづくりガイドライン(2022年)、国土地理院 東京メトロ駅別乗降人員(2023年度)等



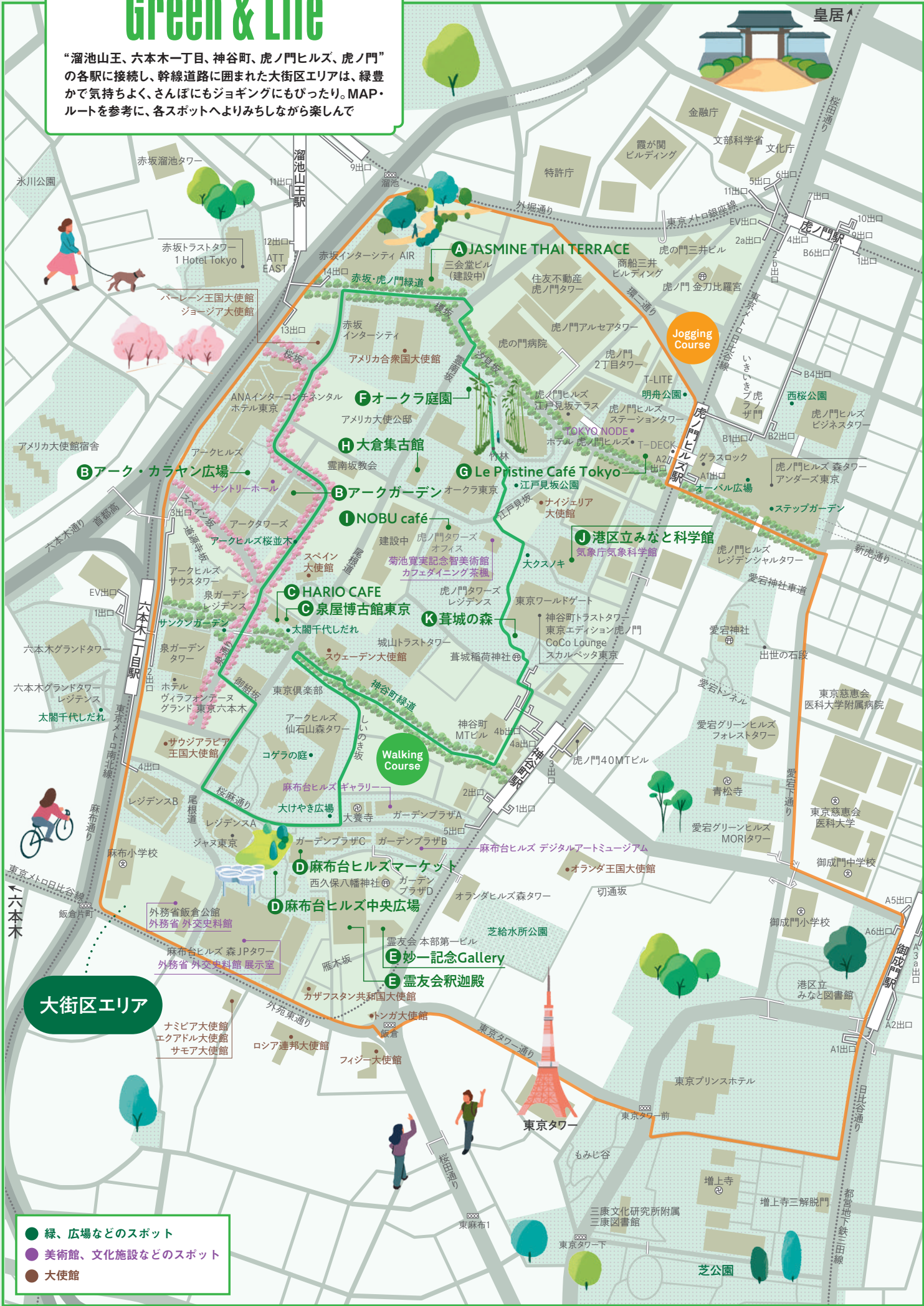
港区HP
(エリアマネジメント活動)

大街区エリア

- 緑、広場などのスポット
- 美術館、文化施設などのスポット
- 大使館

Green & Life

“溜池山王、六本木一丁目、神谷町、虎ノ門ヒルズ、虎ノ門”の各駅に接続し、幹線道路に囲まれた大街区エリアは、緑豊かで気持ちよく、さんぽにもジョギングにもぴったり。MAP・ルートを参考に、各スポットへよりみちしながら楽しんで



☎03-6830-1077 📍港区虎ノ門2-6-4 ホテル虎ノ門ヒルズ1F 🅡なし



☎03-5575-5711 📍港区虎ノ門2-10-3 🅡月



☎03-3432-2212 📍港区虎ノ門4-1-28-B1F 🅡土・日・祝



☎03-6381-5041 📍港区虎ノ門3-6-9 🅡第2月



☎なし 📍港区虎ノ門4-1-1

虎ノ門ヒルズステーションタワー Le Pristine Café Tokyo

「ホテル虎ノ門ヒルズ」にあり、ミシュランスターシェフ、セルジオ・ハーマンが手がけるカフェ&バー。バーガースタイルのカツサンドなど、同氏提唱のニューイタリアンをカジュアルに味わえる。

大倉集古館

実業家である大倉喜八郎が設立した、現存する日本最古の私立美術館。日本・東洋地域の美術品を約2500件収蔵している。また東洋の雰囲気たっぷりの建物も見応え十分。

虎ノ門タワースオフィス NOBU café

世界を魅了するレストラン「NOBU」が展開するカフェ。オーガニック紅茶やグルテンフリーの菓子、石窯パニーニほか、こだわりのメニューが目白押し。ランチにもひと息休憩にもおすすめ。

港区立みなと科学館

“都会の真ん中で科学に触れる”施設として、さまざまな体験型の展示などを展開。特に最新鋭のプラネタリウムは必見。800万個を超える美しい星と臨場感あふれる映像が楽しめる。

東京ワールドゲート 葺城の森

約5500㎡の緑地。江戸時代から鎮座する葺城稲荷神社や樹齢100年以上の大クスノキなど歴史的建造物や自然が点在。地域産品を展示する「CoCo Lounge」、NY発イタリアン「スカルベッタ東京」も。

コースに沿って歩くとさらに楽しい 大街区エリアの歩きかた

美術館やギャラリー、博物館が点在し、さまざまなパブリックアートにも出会えるこのエリア。多種多様な人々を受け入れてくれるおらかな街の雰囲気と、豊かな自然に歩くだけで癒されます。実際に街を歩くときは、ヒヨドリやメジロといった野鳥や1年中楽しめる植栽、桜やイチョウなどの草花に注目。見慣れた風景も、視点を変えるだけできっと新鮮に映るはず。また、都内有数の坂道密集エリアでもあるので(その数10本!)、その勾配や坂道上からの景色もぜひ合わせて楽しんで。おすすめルートは、MAP上に表示した「緑のウォーキングコース」と「太陽のジョギングコース」。ルート途中にあるカフェや文化施設でひと息つきながら、エリアをぐーっと回遊しよう。日によってはマルシェほかイベントの開催も!



緑のウォーキングコース
緑&よりみちスポット豊富。全長約2.8km



太陽のジョギングコース
走りやすい道幅と勾配。全長約4.4km

マナーを守りながら安全にウォーキング・ジョギングをお楽しみください。



Introduction Overview of the area

This area is commonly known as the *DAIGAIKU* comprising the areas of Akasaka, Azabudai, Roppongi, and Toranomon. The DAIGAIKU is located in the heart of Tokyo and dotted with lush greenery, squares, historical buildings and places of interest. You will encounter various aspects as you walk around such as wild birds and other natural characteristics, a terrain varying in elevation, and music and arts. Enjoy a stroll around the DAIGAIKU with this map.

Published by the DAIGAIKU Council

(Members) Kajima Corporation, Sumitomo Realty & Development Co., Ltd., Nippon Steel Kowa Real Estate Co., Ltd., Hotel Okura Co., Ltd., Mori Trust Co., Ltd., Mori Building Co., Ltd., Reiyukai (Oversight) Minato City

We, the DAIGAIKU Council, were established in March 2023 to promote urban development and area management for an area of approximately 75 hectares, which is described in the Roppongi/Toranomon District Guidelines for Community Development designated by Minato City. We oversee the direction of each aspect, including Environment & Greenery, Leisure, Cultural Exchange, Mobility, and Disaster Mitigation, and promote those initiatives. We have long referred to this area, surrounded by main roads, as the DAIGAIKU and have been discussing how the town should evolve and developing based on this.

Akasaka, Azabudai, Roppongi, Toranomon

Green & Life Walking Map





☎03-6277-7516 📍1-8-1 Akasaka, Minato-ku



☎03-6406-6664 📍ARK Hills, 1-12-32 Akasaka, Minato-ku



☎03-6441-2040 📍1-5-1 Roppongi, Minato-ku



☎03-6433-8100 📍1-3-1 Azabudai, Minato-ku



☎03-5563-2502 📍1-7-8 Azabudai, Minato-ku



☎03-3582-0111 📍2-10-4 Toranomon, Minato-ku

About the DAIGAiku

The DAIGAiku has been developed including many temples, shrines, embassies, squares, and abundant greenery, forming an enriched urban area. Many people gather and carry out activities in this area.

- DAIGAiku Data -

Area: approx. 75 ha / Daytime population: 60,000 / Nighttime population: 5,000 / Non-Japanese population ratio: 14% / 2,000 Hotel rooms / 14 Embassies / Access: 5 subway lines, 5 stations (400,000 passengers/day) / 10 Slopes / Highest point: 31 m (near Sen-oku Hakukokan Museum Tokyo) / Lowest point: 5 m (near Toranomon 2-chome intersection)

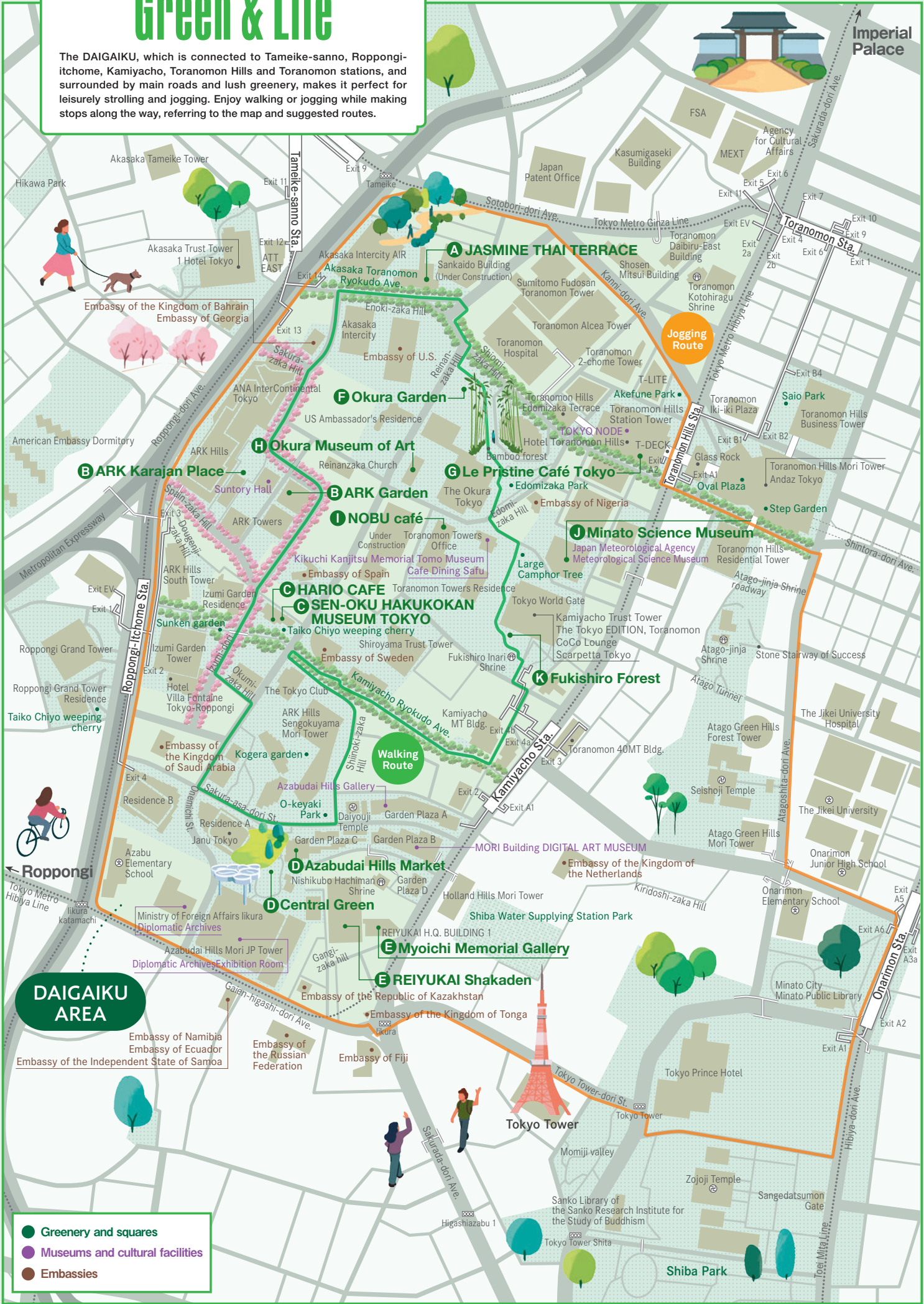
Sources: Roppongi and Toranomon area city development guidelines by Minato City (2022), Geospatial Information Authority of Japan (GSI), Passenger survey of Tokyo Metro (2023), etc.



Minato City Website
(Area Management Activities)

Green & Life

The DAIGAiku, which is connected to Tameike-sanno, Roppongi-itchome, Kamiyacho, Toranomon Hills and Toranomon stations, and surrounded by main roads and lush greenery, makes it perfect for leisurely strolling and jogging. Enjoy walking or jogging while making stops along the way, referring to the map and suggested routes.



☎03-6830-1077 📍Hotel Toranomon Hills 1F, 2-6-4 Toranomon, Minato-ku




☎03-5575-5711 📍2-10-3 Toranomon, Minato-ku, Closed on Mondays



☎03-3432-2212 📍B1F, 4-1-28 Toranomon, Minato-ku, Closed on Saturdays, Sundays and public holidays



☎03-6381-5041 📍3-6-9 Toranomon, Minato-ku, Closed on the 2nd Monday



☎None 📍4-1-1 Toranomon, Minato-ku

Even more fun to walk along the route Suggested Routes in the DAIGAiku

This area is dotted with art galleries and museums, and you will also find a variety of public art. You will relax just by walking in the calming atmosphere here that welcomes a wide variety of people and features abundant nature. When actually walking around, pay attention to wild birds such as Bulbul and Japanese White-eye, the year-round planting, cherry blossoms, ginkgo trees, and other plants. Even familiar landscapes will surely look fresh just by changing your perspective. Since this area is densely packed with some of the most renowned slopes in Tokyo (10 of them!), be sure to savor the gradients and the views from atop the slopes as well. Recommended routes are the Green Walking Route and the Sun Jogging Route displayed on the map. Take a break at a café or one of the cultural facilities along the routes and then explore the area. Events including a market will be held occasionally.



Green Walking Route

There is plenty of greenery and places to enjoy. Total length: about 2.8 km



Sun Jogging Route

Easy to run road width and slopes. Total length: about 4.4 km

Please enjoy walking and jogging safely while being mindful of others.